




Plan d'urbanisme de  
Saint-Pierre

Le réseau d'égout  
de Saint-Pierre

Annexe 1 - Carte 8

Légende

-  Réseau d'égout
-  Périmètre d'urbanisation
-  Unités foncières

1:7 500

0 0,075 0,15 0,3

Kilomètres



Source : Municipalité de Saint-Pierre

Projection cartographique: MTM Zone 7 NAD83

MODIFICATIONS	No	Règlement no	Adopté le	Entrée en vigueur le

Règlement numéro \_\_\_\_\_

Adopté par le Conseil de la  
municipalité de Saint-Pierre le \_\_\_\_\_

En vigueur le \_\_\_\_\_

Nicolas St-Gelais  
Directeur général

Sylvain Bergeron  
Maire

